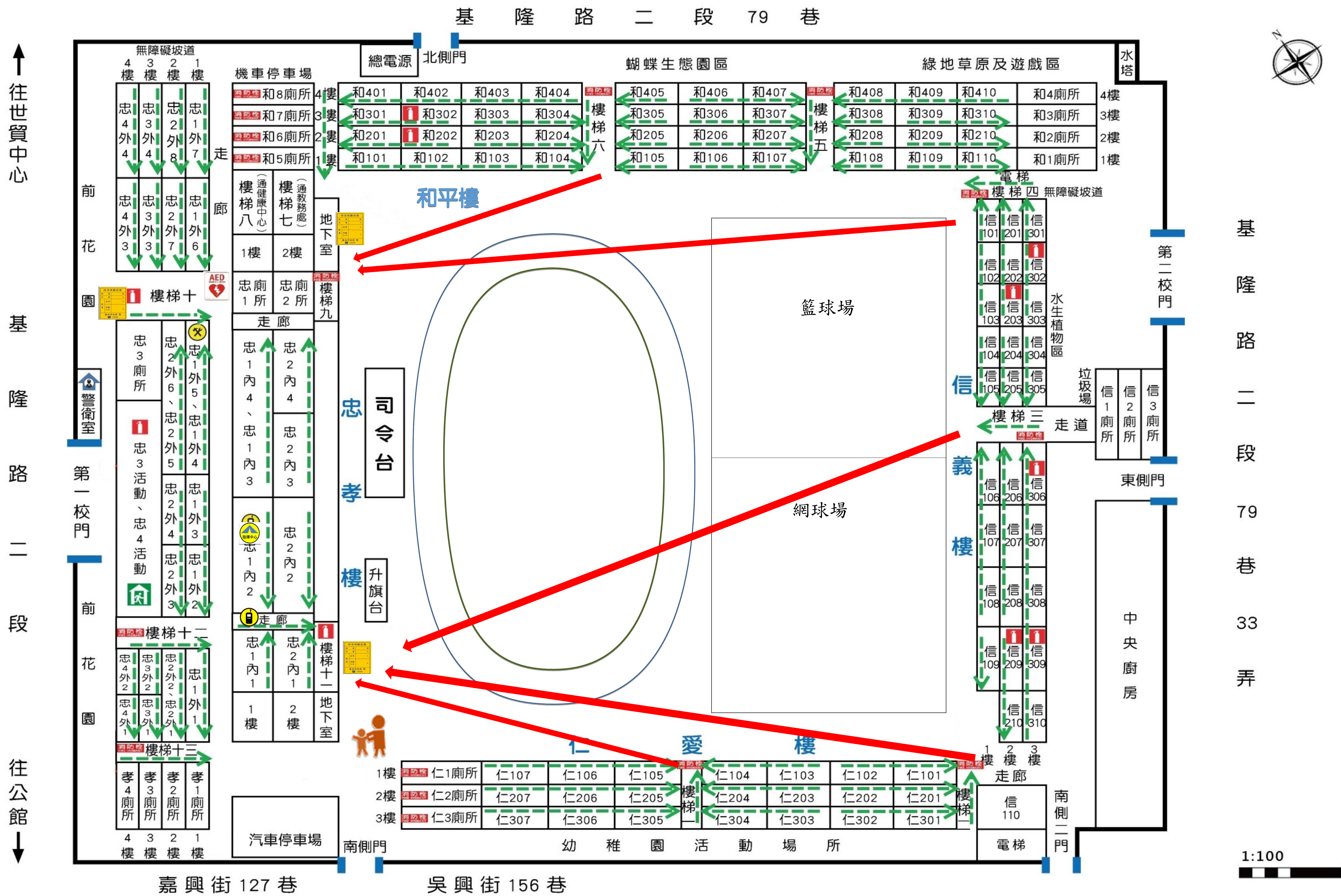


臺北市信義區三興國小一校園防災地圖(空襲災害)

經度：東經121度33分28.1秒
緯度：北緯 25度1分47.01秒

111.05 學務處製



防救災資訊

災害通報單位

教育部校安中心
02-3343-7855
02-3343-7856
臺北市市政府教育局
02-2720-8889
臺北市災害應變中心
02-6638-0119

警消醫療單位

警察局信義分局
02-2723-4739
消防局莊敬分隊
02-2758-1575
台北醫學大學附設醫院
02-2737-2181#8101-5

空襲災害避難原則

空襲 往低處室內避難

空襲避難姿勢

低姿、拱身、胸離地、
遮眼、摀耳、嘴微張

路線標示

建築內路線 建築外路線

圖例

室外避難處所



指揮中心



急救站



滅火器




消防栓



災時家長接送區



物資儲備點



救援器材放置點




通訊設備放置點



AED



警衛室



防空避難處所

